

V ŠTAFETA 2007

REGION: **MORAVSKOSLEZSKÝ**
o o o o o o o o o o

NAKOLE.CZ
www.nakole.cz



Čtvrtek 19. 7. 07

Jízni hráz Slezské Harty - Knov

Děla - 80 km
Včerství - Petr

Podél celého východního pobřeží
přehrady Slezská Harta
přes Brantál do Knova

Počasí - teplota přes 30°C
strašnej pářák

Sobota 20.7

Délka: 72km

Trasa: Krnov - Úvalno - Bruhovice -
- Velké Hlebitice - Sádlek - Chotice
- Litultovice - Hlavice -
Horní Životice - Sosnová -
vodní nádrž Pocheň - Býlcov - Krnov

účastník: Petr

viděno: rozhledna v Úvalno

létařské mlýny v Choticích a Hlavicích

Opavská Ra degast Cyclo Tracks

s hospodami, Krnovské letiště

Počasí: opět velké horko



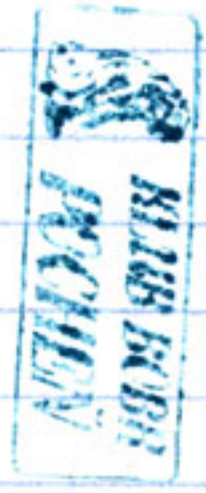
ROZHLEDNA

HANSE
KUDLICHÁ

ÚVALNO

VĚTRNÝ MLÝN
V CHOTĚVICÍCH
okres Brno
ROMFELD
otec a syn





Vladimír VELCOVSKÝ

penzion ESO

Krnov 794 01, Bozručova 28

IČO 16642121 DIČ CZ5803082791

tel./fax: 554 618 095 č.u.1908136202570100

Nedele 21.7.07

Trasa: Kruov - M. Albrechte - Trėnasys

- Jindričov - Vysoke - Hliva -

- Osoblaha - Dvci Hrad - Lipky

- Trėnasys - M. Albrechte - Kruov

- (hran, přechod, rozhledna Cuhz /

Děla 506)

Účastník: Petr, Jirka, Paň, Zdeněk,

Tonda, Vladimír, ...

Viděno: Úzkorozchodný železný Trėnasys

- Osoblaha, železný Lihardaj,

Hranický ~~přechod~~ přechod - Osoblaha,

Kruov, ...

Pocasi - ~~st~~ teplo, pod horkem,
s většim větrem



100 LET

úzkorozchodné dráhy

TŘEMEŠNÁ ve Slezsku

OSOBLAHA

1898 – 1998

ČD Jindřichov ve Slezsku 02
336446


22. 07. 07 1 2

Uzlová stanice OPAVA

ČD-Železniční stanice
Jindřichov ve Slezsku

336446

Hranice přechod
Osoblna - Pohorzevicki



RESTAURACE U KAŠTANU

TŘEMEŠNÁ U KRNOVA

TEL. 554 652 958



Policie ČR – referát CPP

ul. Petrovická 71

794 01 KRNOV



Vladimír VELČOVSKÝ

penzion ESO

Krnov 794 01, Bazničova 28

IČO 16642121 DIČ CZ5803082791

tel./fax: 554 618 095 č.u.19081352025/10100

Daniela Meliosová

HERMES

Ježník 9, 794 01 Krnov

Tel. 554 614 737

IČO 42989024 DIČ CZ6255032113

DATA

22. 7. 2007




KDO VEZL NAKOLÍK?
KRTEK



KDO SE TAKY SVEZL?

TRASA ODKUD A KAM
Krnov - Halčův

DĚLKA ETAPY



46 km

JAK VÁM PŘEŠLO POČASÍ? Hodně teplo (nad 30°C)



slunečno, vitr do zad.

^{z domova}
Horsí byla však cesta pro starfe-
tu po vlastní ose. Neustálý proti-
vitr a díada brátce po poledni v te-
užni připomínala galeje. Spotřební sludy

Dobrodružství začalo, aniž jsem vyrazil
z domu. Sesítek nedorazil k Asterixovi a
VŠSB VLASTNÍ KOMENTÁŘE jsem udeklal
© JSTE CESTOU VIDĚLI, KOGO JSTE POTKALI
(RAŽITKA Z RESTAURACÍ ATO...) A TAK VŮBEC...
radni

Předávku jsme s Asterixem procedli v Her-
mese (Krnov) a pak jsem navštívil

Stříbrné jezero Danola Meliosová
HERMES
Ježník 9, 794 01 Krnov
Tel. 554 614 737

byl opět IČO 42983924 DIČ CZ6255032113

Poklad (Máholík) na Stříbrném

jezeře. Domů jsem dorazil
v 21.00

TOMÁŠ VÍČEK
IČO: 66162 041
DIČ: 362-740528/5668
Vrátný



HOSPODKA NA STRÍBRNÉM JEZEŘE
provozovatel: Petr Vašek
ulice U Dráhy, Opava 747 05
IČ: 11 54 31 32 tel.: 608 040 669

Celkem tam i zpět 152 km

DATUM

23. 7. 2004



KDO VEZL NAKOLÍK?

Krtek




KDO SE TAKY SVEZL?

—

TRASA ODKUD A KAM

Haviřov - lysá hora - Komorní - Lhotka

DĚLNÉ ETAPY



107 km

ČUJ VÁM PŘEŠLO POČASÍ?



Opět abnormální hie
vítr trošku dostal rozum

0033 VLASTNÍ KOMENTÁŘE
© JSTE CESTOU VIDĚLI, KOHO JSTE POTKALI
(RAZÍTKA Z RESTAURACÍ ATO...) A TAK VŮBEC...

Česká republika
Beskydy 1324 m n. m. -
PÍLAŘA
HORA

www.tv-4-hora.cz



DATA

23.7.2007



KDO VEZL NAKOLÍK?

Pavel Zubeč (Bajkon)



KDO SE TAKY VEZL?

Erika Zubečová (Yes)

TRASA ODKUD A KAM

Komorní Lhotka - Trinec

DĚLNO ETAPY



18km

ČAS VAM PŘÁLO POČASÍ?



Docela teplo, slunečno, mírný vítr

VŠE VLASTNÍ KOMENTÁŘE

CO JSTE CESTOU VIDĚLI, KOGO JSTE POTKALI
(RAŽÍTKA Z RESTAURACÍ ATO...) A TAK VŠEC...

Jes jsme pouze převzali Nokolik v
Komarově Lhotce od Urtka při pivěčku.
(docela Houko). Pokekali jsme a rozloučili se.
Cestou jsme potkali pár cyklistů, nikdo
nezdrazil (banda jedna?) V Gutech jsme
se zastavili u roubeného hostelika
z 16. století, kde jsme udělali pár
snímku. cestu jsme zakončili
v Trinci, opět
při zavěření
piva. Domů
jsme šli pěšá.



DATA

24.7.07



KDO VEZL NAKOLÍK?

Pavel Zubeck



KDO SE TAKY VEZEL?

Jiří Karpeta

TRASA ODKUD A KAM

Trinec - Jablunkov - Hrávka - Jaworzynka (PL) - Bukovec -

DĚLKA ETAPY

71 km



- Trinec

CO VAM PŘÁLO POČASÍ?



Zataženo a polojasno, mírně
protivětr, teplota kolem 22°C

Tuto trasu doporučujeme všem!
Ale je třeba mít uježděno! Občanku
a pár polských zlotých sebou!

Info bude na www.bajkov.com

Dnes jsme symbolicky vrazil, k nejvíce chodějším místu ČR, na Troji-
mezi na Hřčavě. První část trasy do Mostů u Jabl. se jezdí v pohodě.
Pak přišla horská část, náročná na převisení, tohrale až do
Bečkovce v Polšenu jsme si dali, to jejich
pivo, které nám chutnalo. Pak
11 z dotřince se jezdí z kopce, pak v protivětru.
Potkali jsme pár cyklistů,
zdravili se a šlo v Polšenu!

VOŠB VLASTNÍ KOMENTÁŘE

CO JSTE CESTOU VIDĚLI, KDO JSTE POTKALI
(RAZÍTKA Z RESTAURACÍ ATO...) A TAK DĚBEC...

ALOIS LATOCHA
RESTAURACE CENTRUM

739 98 Mosty u Jablunkova č. 101
DIČ: CZ510919251
IČ: 13443089

43-476 JAWORZYŃKA 553
Zuzanna Wawrzacz
SKLEP SPÓZ. - PRZEM.
MALA GASTRONOMIA

NIP 548 100-42-20 REGON 070498942

IC: 740 79 476 DIČ: CZ8053144946
739 94 Vendryně 966

Lenka Hanáková



POLICIE ČR

Oblastní ředitelství SCPP
referát CPP Pisek u Jablunkova

Došlo: 24. VII. 2007

C.č. AP - BUKOVEC

Přílohy:

Datum: 25.7.07

Kdovez Nakolih?: Pavel Zubeck

Kdose svezl?: Erika Zubkova
Jiri Karpeta

Trasa: Třinec - Zopice - Stráž - Kom. Lhotka -
vrší Lhoty - Skalce - Staré Město - Frýdek Místek

Délka etapy: 39 km

Počasí: Zataženo, silný protivětr !!!

Je to se velice pomaly 12 kopce jsme
museli šlapat? Trasa je krásná
pod korami.

17⁰⁰ předání Nakolih Luis z Ostravy

**Padělání se trestá vypuštěním
duši na dobu neurčitou !!!**

OBEC ROPICE

2

738 01 Frýdek-Místek
Novodvorská 3072
IČO: 47643731, DIČ: CZ64028072

Jaroslav Barta

DATUM

25. 7. 2007



KDO VEZL NAKOLÍK?

LUISA




KDO SE TAKY SVEZL?

-

TRASA ODKUD A KAM

FRYDEK-MÍSTEK → OSTRAVA-PORUBA

DĚLKA ETAPY



49 km

ORUŽ VÁM PŘÁLO POČASÍ?



VEČERNÍ ZÁPAD SLUNCE,
CHLADNĚJI

VOŠB VLASTNÍ KOMENTÁŘE
@ JSTE CESTOU VIDĚLI, KOGO JSTE POTKALI
(RAZÍTKA Z RESTAURACÍ ATO...) A TAK VŮBEC...

KOLÍK JSEM PŘEVZALA OD PAVLA NA
NA'DRAŽÍ, DALI JSME SI KOFOLU A
PAK HONEM DOMŮ. TROCHA BLOUDĚNÍ
MĚ DONUTILA ZVOLIT JINOU TRASU,
PŘESTO SE JELO MOC DOBRĚ.

BOHUŽEL UŽ BYLO POZDĚ (18⁰⁰-20⁰⁰)
A TAK JSEM NENAŠTĚVILA MNOU
OBLÍBENÉ MÍSTO "KDE
MAJÍ TĚ. NO ŠKODA,
NĚKDY JINDY, SNAD TO
VYJDE



DATUM

28. 7. 2007



KDO VEZL NAKOLÍK?

LUIŠA



KDO SE TAKY SVEZL?

TRASA ODKUD A KAM

OSTRAVA-PORUBA → HELFŠTÝN

DĚLKA ETAPY



94 km

UVB VÁM PŘÁLO POČASÍ?



DOPoledNE SLUNEČNO

ODPOLEDNE ZATAŽENO

VOŠB VLASTNÍ KOMENTÁŘE
@ JSTE CESTOU VIDĚLI, KOHO JSTE POTKALI
(RAŽÍTKA Z RESTAURACÍ ATO...) A TAK VŮBEC...

KRAŠNÁ JANTAROVÁ STEZKA SE PŘEDVEDLA:



OSTRAVA-SVINOV
CYKLOSTEŽKA
KOLEM NÁDRAŽÍ



ZÁMEK
BARTOŇOV



ZÁMEK
KUNÍN



VOŠE VLASTNÍ KOMENTÁŘE
CO JSTE CESTOU VIDĚLI, KOHO JSTE POTKALI
(RAŽÍTKA Z RESTAURACÍ ATO...) A TAK VŮBEC...



MUSTOPEČE NAD BEČVOU

SRUB POD HELFŠTÝNEM



TRASA OKOLO DÍSTEBNICÝCH
RYBNÍKŮ, NADHERA




A TAKLE TO VYPADALO SKORO POŘÁD

VOŠB VLASTNÍ KOMENTÁŘE
@ JSTE CESTOU VIDĚLI, KOHO JSTE POTKALI
(RAŽÍTKA Z RESTAURACÍ ATO...) A TAK VŮBEC...

A NAKONEC PŘEDAČKA JARCOVI:



HELFSŤTÝN



HELFSŤTÝN